




4.1 INFRASTRUKTURNI SUSTAVI - CESTOVNI PROMET

TUMAČ PLANSKOG ZNAKOVLJA

GRANICE

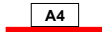
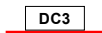
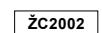







TERITORIJALNE I STATISTIČKE GRANICE

-  DRŽAVNA GRANICA
-  ŽUPANIJSKA GRANICA
-  OPĆINSKA GRANICA

PROMET

CESTOVNI PROMET

POSTOJEĆE / PLANIRANO

-  DRŽAVNA CESTA - AUTOCESTA
-  OSTALE DRŽAVNE CESTE
-  ŽUPANIJSKA CESTA
-  LOKALNA CESTA
-  OSTALE CESTE
-  MOGUĆI ILI ALTERNATIVNI KORIDOR (TRASA) CESTE
-   RASKRIŽJE CESTA U DVIJE RAZINE
-   CESTOVNE GRADEVINE – MOST

